Poświadcza się zgodność niniejszej ko
państwowego zasobu geodezyjnego
Organ prowadzący
państwowy

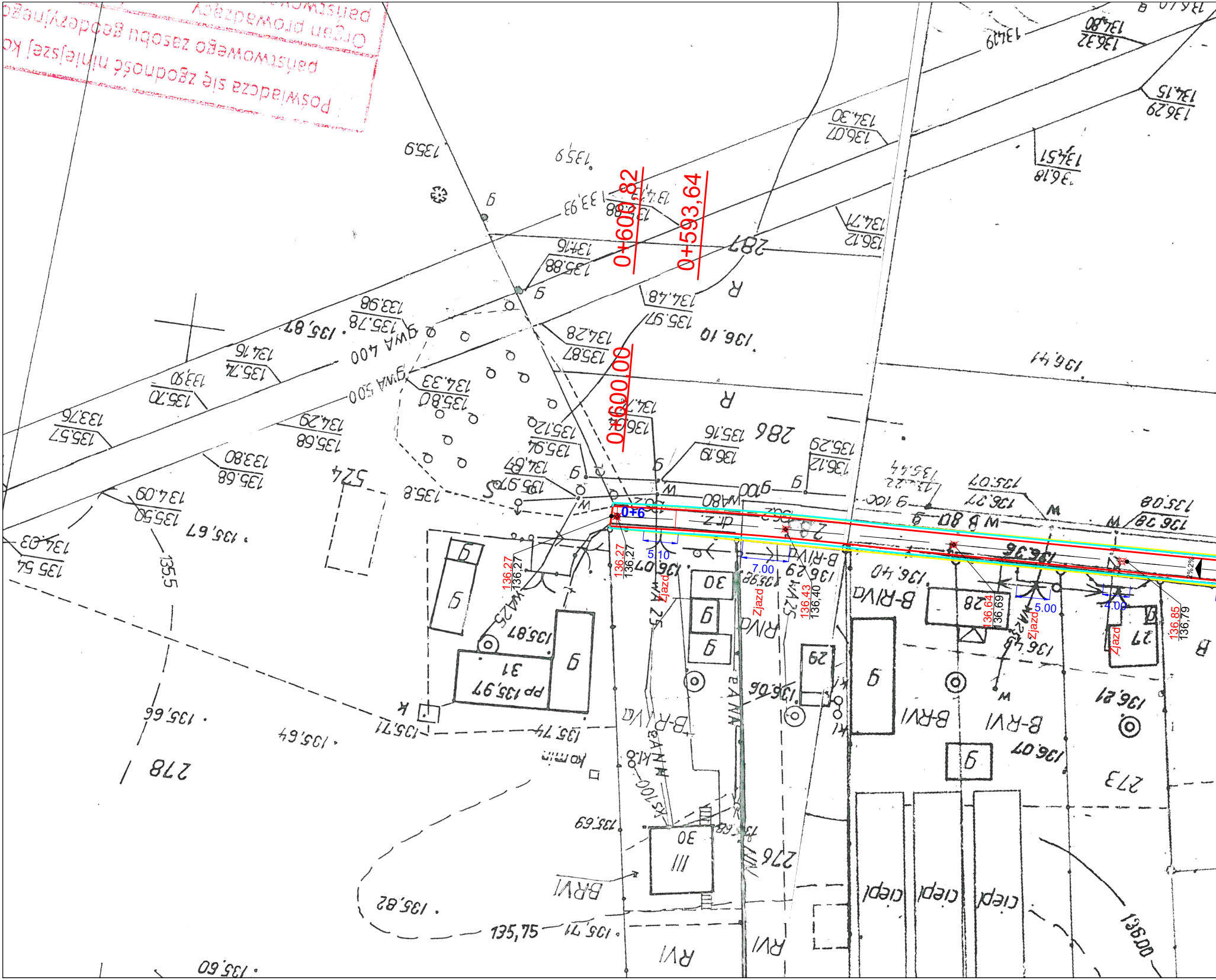

0+600,82
0+593,64
0+600,00
0+6
5.10
7.00
5.00
4.00
136,27
136,27
136,43
136,40
136,64
136,69
136,85
136,79
Zjazd
Zjazd
Zjazd
Zjazd
2%
287
286
278
276
273
274
31
30
29
28
27
R
B-RIVa
B-RVI
RVI
ciepl
WA 25
gWA 400
gWA 500
WA80
g100
kom
135,9
135,87
135,67
135,50
134,09
135,97
135,75

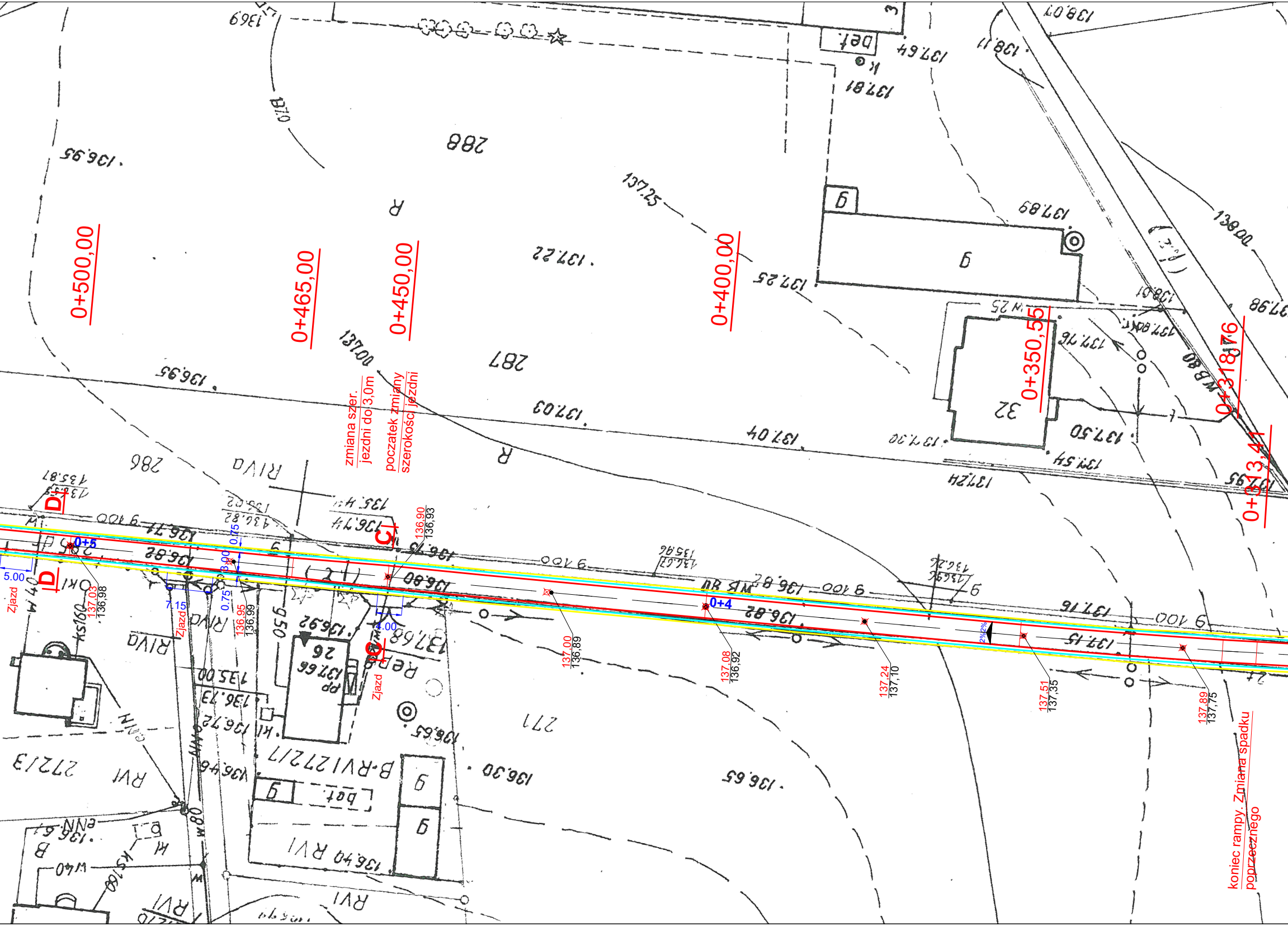
0+500,00
0+465,00
0+450,00
0+400,00
0+350,55
0+318,76
0+313,41
zmiana szer. jezdni do 3,0m
początek zmiany szerokości jezdni
koniec rampy. Zmiana spadku poprzecznego
D
D
C
C
0+5
0+4
Zjazd
Zjazd
Zjazd
5.00
7.15
0.75
0.75
3.00
4.00
2%
2%
136,90
136,93
137,03
136,98
136,95
136,99
137,00
136,89
137,08
136,92
137,24
137,10
137,51
137,35
137,89
137,75
288
287
286
277
272/3
R
R

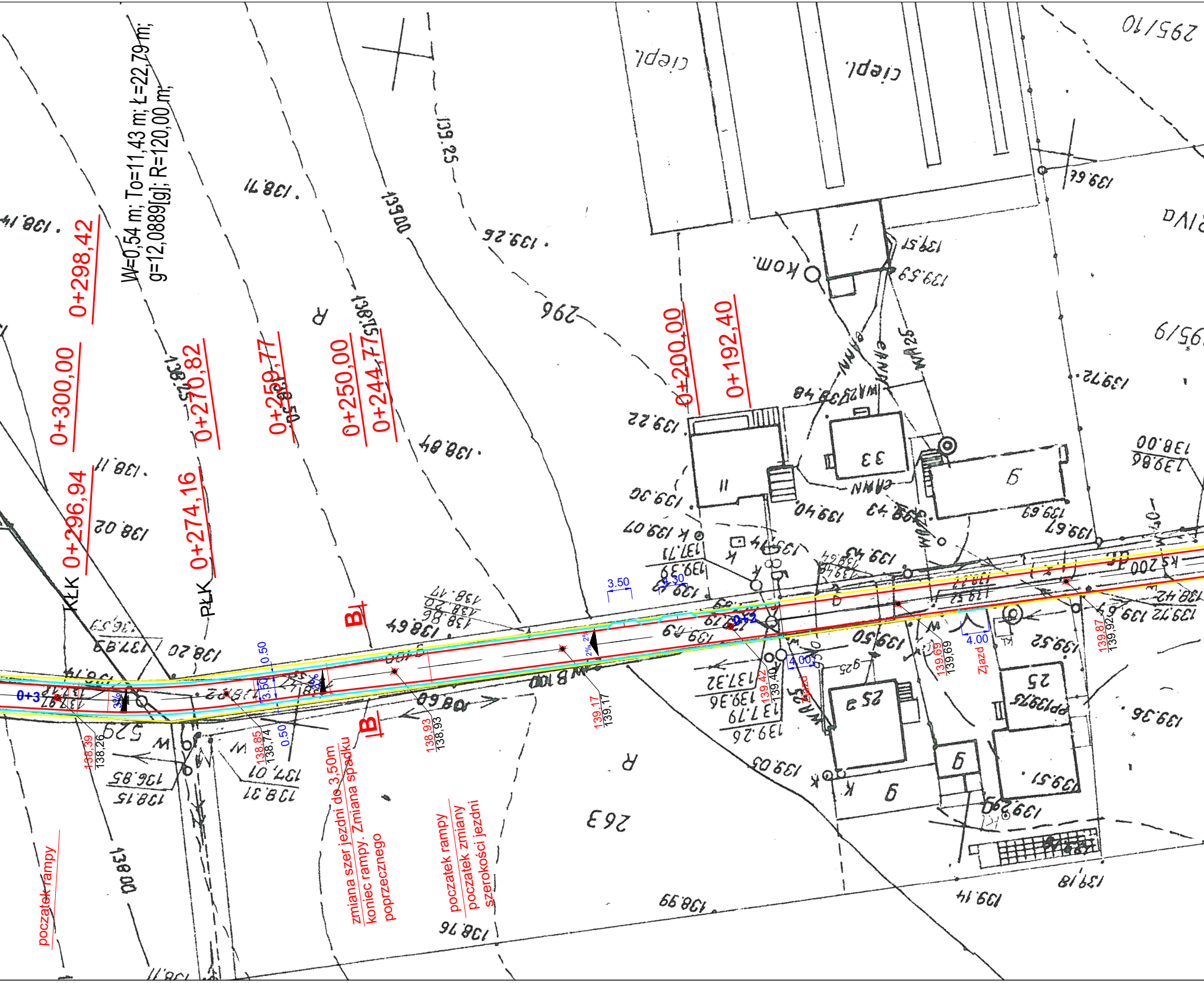
W=0,54 m; To=11,43 m; Ł=22,79 m;
g=12,0889[g]; R=120,00 m;
0+300,00
0+298,42
0+296,94
0+274,16
0+270,82
0+259,77
0+250,00
0+244,77
0+200,00
0+192,40
KŁK
PŁK
B
B
0+3
0+2
3.50
3.50
4.30
0.50
0.50
4.00
4.00
2%
3%
138,39
138,26
138,85
138,74
138,93
138,93
139,17
139,17
139,42
139,40
139,69
139,69
139,87
139,92
Zjazd
Zjazd
początek rampy
zmiana szer jezdni do 3,50m
koniec rampy. Zmiana spadku
poprzecznego
początek rampy
początek zmiany
szerokości jezdni
R
R
263
296
295/10
295/9
ciepl.
ciepl.
kom.
33
25
25a
WA25
139.25
139.26
139.00
138.71
138.84
138.11
138.02
139.22
139.30
139.07
139.40
139.50
139.52
139.36
139.05
139.51
139.18
139.14
138.99
138.76
138.00
139.64
139.57
139.59
139.72
139.67
139.69
138.00
139.86

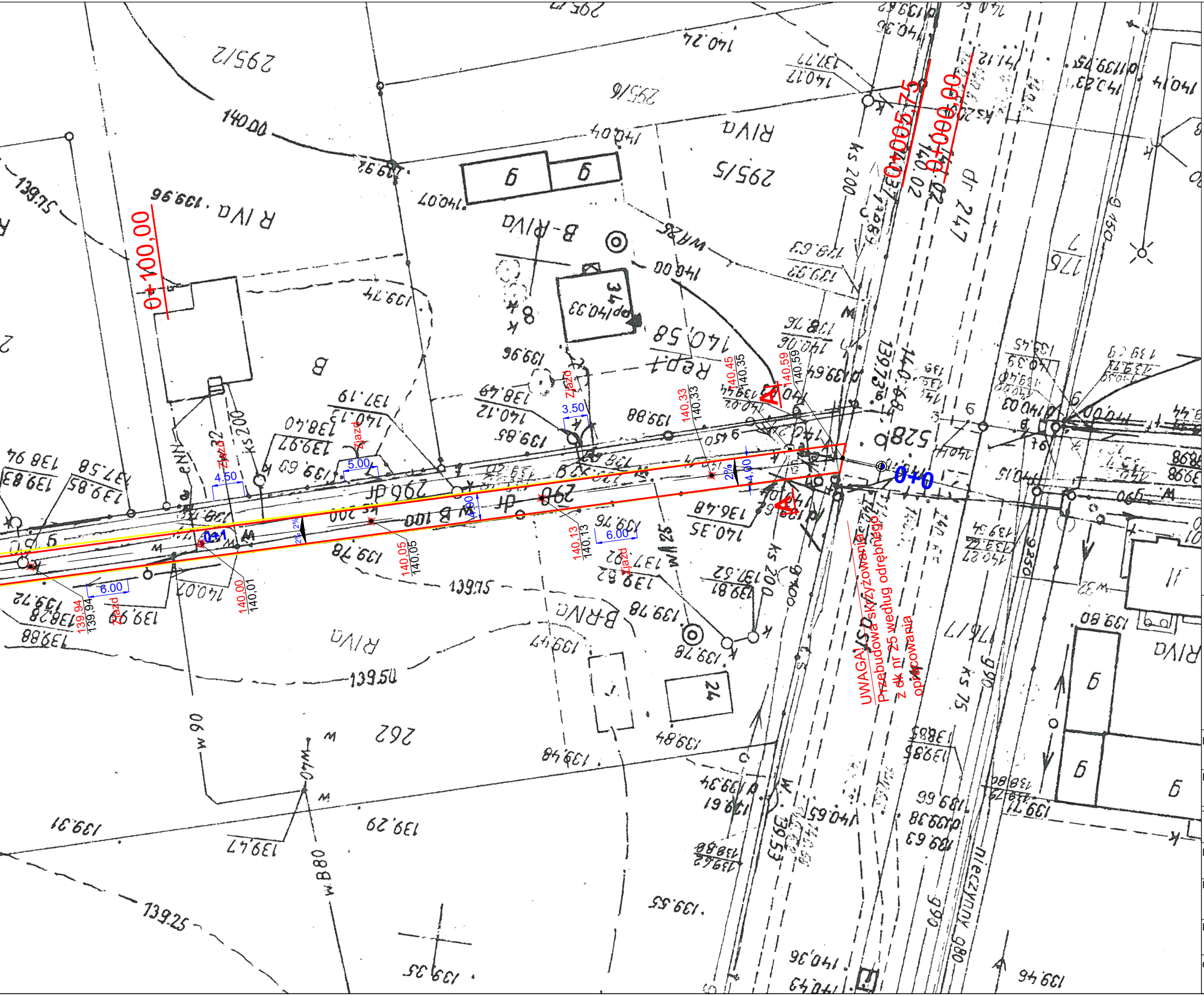
0+100,00
0+005,75
0+000,00
0+0
0+1
A
A
Zjazd
Zjazd
Zjazd
Zjazd
Zjazd
4.50
5.00
3.50
6.00
6.00
4.00
4.00
2%
2%
140.45
140,35
140.59
140,59
140.33
140,33
140.13
140,13
140.05
140,05
140.00
140,01
139.94
139,94
UWAGA! Przebudowa skrzyżowania z dk nr 25 według odrębnego opracowania
RIVA
B-RIVA
295/5
295/2
295/6
262
528
KS 200
ks 200

Plan sytuacyjny przebudowy drogi wewnętrznej w Kokaninie, gmina Żelazków
skala 1:500

LEGENDA:

🟥	krawędź jezdni bitumicznej
▭	krawędź zjazdów i poboczy
▶	spadki podłużne i poprzeczne
000,00	rzędne projektowane
000,00	rzędne istniejące

ZAKŁAD USŁUG PROJEKTOWO-BUDOWLANYCH
"R-PROJEKT"
ul. Ks. W. Blizińskiego 1
62-850 Lisków
tel. 606 471 330
email: arygas@neostrada.pl

INWESTOR : Gmina Żelazków		data: sierpień 2015
NAZWA OBIEKTU: Droga wewnętrzna		branża: DROGOWA
TEMAT OPRACOWANIA: Przebudowa drogi wewnętrznej		
LOKALIZACJA: Kokanin, gm. Żelazkow		dz.: 298, 285 obr. Kokanin
RYSUNEK: Plan sytuacyjno-wysokościowy	nr rysunku 1	skala: 1:500
PROJEKTANT : inż. Arkadiusz Rygas	WKP/0300/POOD/13	podpis:
OPRACOWAŁ: inż. Arkadiusz Rygas		podpis: